



# **Città di Torre del Greco**

*U.O. Pubblica istruzione*

## **PIANO DI TRASPORTO SCOLASTICO 2022**

Approvato dal Consiglio  
Comunale del 16/11/2022

2022



## Premessa

Il "Piano di trasporto scolastico 2022" è stato elaborato dalla U.O. "Pubblica Istruzione" sulla base dell'esperienza maturata nei numerosi anni di gestione del servizio, tenendo conto dei progressivi aggiornamenti delle percorrenze adottati nel tempo per rispondere all'evoluzione della domanda degli utenti. Nell'elaborazione del Piano si è altresì tenuto conto dell'esigenza di prevedere un ridimensionamento del numero delle linee e del chilometraggio giornaliero, rispetto al servizio erogato negli ultimi sei anni scolastici, vista la necessità rappresentata dall'indirizzo politico, di mantenersi entro i limiti della attuali previsioni di Bilancio.

Il Piano è articolato su 17 linee, per un totale di 338 chilometri giornalieri.

Inoltre, al fine di prevedere la possibilità di offrire il servizio anche per gli studenti frequentanti le scuole secondarie di primo grado, è stata sviluppata in appendice una ipotesi costruita su 6 linee dedicate per un totale di 94 chilometri giornalieri, che costituirebbero, se attivate, una novità assoluta rispetto alle modalità con cui è sempre stato erogato il trasporto scolastico sul territorio cittadino. Le 6 eventuali linee supplementari (definite "LINEA BIS") andrebbe a servire i 9 Istituti Comprensivi cittadini,

Resta inteso che il "Piano di trasporto scolastico 2022" è da considerare sempre come un Piano di base, ovvero suscettibile, nei limiti degli obblighi contrattuali, di rimodulazioni dettate dalla domanda dell'utenza e/o da sopravvenute esigenze rappresentate dalle dirigenze scolastiche.

DENOMINAZIONE ISTITUTO SCOLASTICO		LINEA	
I.C. "G. LEOPARDI" + I.C. "DON MILANI"		1	
PLESSI SCOLASTICI SERVITI			
"M. MONTESSORI" Via Scappi - "DON MILANI" Via Montedoro			
PRIMARIA CON INFANZIA			
Percorso di andata	Fermate previste presso n. civici	Percorso di ritorno	Fermate previste presso n. civici
Piazza L. Palomba	Edicola	Plesso Montedoro	Fermata iniziale
Via Priv. Del Gatto	6	Plesso Montessori	Fermata intermedia
Via Cavallo	3 - 7 - 6 - 13	Via Scappi	xxxxxxxx
Rotonda Autostrada	xxxxx	Via Tironi	9
Via Gramsci	17 - 20	Via E. De Nicola	2 - 17 - 27
Via M. D'Africa 2° Tratto	78 - 70 - 58	Via G. Marconi	Distributore - 75
Largo dell'Annunciazione	Presso Chiesa	Via Duca Lecco De Guevara	xxxxxxxx
Via G. Beneduce	31 - 67	Via Sedivola	34--22
Viale C.Colombo	26 e 12	Via A. Diaz	2 - 20 - 30
Via A. Diaz	2 - 20 - 30	Viale C.Colombo	26 e 12
Via Sedivola	34--22	Via Sedivola	34--22
Via M. D'Africa 1° Tratto	4--28--38	Via M. D'Africa 1° Tratto	4--28--38
Via G. Beneduce	31--67	largo dell'Annunciazione	Presso Chiesa
Via A. Brancaccio	1	Via G. De Bottis	xxxxxxxx
Via G. Marconi	Distributore - 75	Piazza L. Palomba	Edicola
Via E. De Nicola (parte inferiore)	2 - 17 - 27	Via Priv. Del Gatto	6
Via Tironi	9	Via Cavallo	3 - 7 - 6 - 13
Via Scappi	xxxxx	Via Gramsci	17 - 20
Plesso Montedoro	Fermata intermedia	Via M. D'Africa 2° Tratto	78 - 70 - 58
Plesso Montessori	Fermata finale	Via G. Beneduce	31--67 (fermata Finale)
NOTA: Le fermate previste per la scuola primaria sono uguali a quelle della scuola infanzia; i numeri civici sono indicativi (ovvero dipendenti dagli alunni iscritti) o, negli altri casi, le fermate sono segnalate da apposite paline.			
CAPIENZA SCUOLABUS	30 - 32 POSTI		
3 giri			
<i>entrata primaria con infanzia, uscita primaria orario normale, uscita primaria tempo prolungata con infanzia</i>			
PERCORRENZA CHILOMETRICA COMPLESSIVA			
Primaria + Infanzia Andata Km. 4; Ritorno Primaria Km. 5; Ritorno Primaria+ Infanzia km. 5			14

DENOMINAZIONE ISTITUTO SCOLASTICO		LINEA	
I. C. "G. LEOPARDI"		2	
PLESSI SCOLASTICI SERVITI			
"GIOVANNI PAOLO II" + "MONTESSORI"			
via Curtoli - Via Scappi			
PRIMARIA con INFANZIA			
Percorso andata	Fermate previste presso n. civici	Percorso ritorno	Fermate previste presso n. civici
Via Boccea (dall'inizio)	1 - 15 - 14 - 18	Plesso Giovanni Paolo II/Montessori	Fermata iniziale
Trav Ruggiero	XXXXXXXXXXXXXX	Via Curtoli	XXXXXXXXXXXXXX
Via Ruggiero	46 - 35 - 19	Viale C. Colombo	26 e 12
Via LAMARIA - Cappella Carotenuto	spazio antistante Cappella	Via Sedivola	34
Via LAMARIA	124 - 73 - 40 - 22 - 18	Via A. Diaz	2 - 20 - 30
Via Sant'Antonio	26	Via G. Beneduce	31 - 67
Via Nazionale	16	Via Circumvallazione	XXXXXXXXXXXXXX
Via Purgatorio	100	Via Cavallo	3 - 7 - 6 - 13
Via Cavallo	3 - 7 - 6 - 13	Rotonda autostrada	17 - 20
Rotonda autostrada	17 - 20	Via Gramsci	78 - 70 - 58
Via Gramsci	78 - 70 - 58	Via Martiri d'Africa 2° tratto	31 - 67
Via Martiri d'Africa 2° tratto	31 - 67	Via Beneduce	XXXXXXXXXXXXXX
Via G. Beneduce	26 e 12	Via G. De Bottis	XXXXXXXXXXXXXX
Via C. Colombo	34	Piazza Palomba	XXXXXXXXXXXXXX
Via Sedivola	2 - 20 - 30	Viale Gen. C.A. Dalla Chiesa	XXXXXXXXXXXXXX
Via A. Diaz	67	Via A. De Gasperi	26
Via G. Beneduce	XXXXXXXXXXXXXX	Via S. Antonio	124 - 73 - 40 - 22 - 18
Via Curtoli	XXXXXXXXXXXXXX	Via LAMARIA	1 - 15 - 14 - 18
Plesso Giovanni Paolo II/Montessori	Fermata finale	Via Boccea	XXXXXXXXXXXXXX
		Trav. Ruggiero	46 - 35 - 19
		Via Ruggiero	Fermata finale
		Via LAMARIA - Cappella Carotenuto	
NOTA: Le fermate previste per la scuola primaria sono uguali a quelle della scuola infanzia; i numeri civici sono indicativi (ovvero dipendenti dagli alunni iscritti) o, negli altri casi, le fermate sono segnalate da apposite paline.			
CAPENZA SCUOLABUS	30 - 32 POSTI		
		3 giri	
entrata primaria con infanzia, uscita primaria orario normale, uscita primaria tempo prolungato con infanzia			
PERCORRENZA CHILOMETRICA COMPLESSIVA			
Primaria + infanzia Andata - Km. 8; Ritorno Primaria Km. 8; Ritorno Primaria+ Infanzia km. 8			24



DENOMINAZIONE ISTITUTO SCOLASTICO		LINEA	
I. C. "G. LEOPARDI"		3	
PLESSO SCOLASTICO SERVITO			
"GIOVANNI PAOLO II"			
via Curtoli			
PRIMARIA con INFANZIA	Fermate previste presso n. civici	Percorso ritorno	Fermate previste presso n. civici
Percorso andata	Fermata iniziale	Plesso Giovanni Paolo II	Fermata iniziale
Via A. De Gasperi (Ponte FS)	40 - 89 - 69 - 120 - 135	Via Tironi	xxxxxxxxxxx
Via A. De Gasperi	16	Via E. De Nicola	xxxxxxxxxxx
Via Nazionale	100 - 6	Via G. Marconi	5 - Parcheggio Bottazzi
Via Purgatorio	xxxxxxxxxxx	Via Circumvallazione (svolta a Sx)	xxxxxxxxxxx
Piazza L. Palomba	xxxxxxxxxxx	Via G. de Bottis	xxxxxxxxxxx
Via Cavallerizzi	xxxxxxxxxxx	Piazza Palomba	xxxxxxxxxxx
Via Privata del Gatto	158 - Parcheggio Annunziata - 58	Via Venezia	5
Via Circumvallazione	5 - Parcheggio Bottazzi	Viale C.A. Dalla Chiesa	xxxxxxxxxxx
Via G. Marconi	38 - 26 - 2	Via Cimitero	xxxxxxxxxxx
Via Sedivola	2 - 22 - 32	Via Purgatorio	100 - 6
Via Martiri d'Africa 1° Tratto	xxxxxxxxxxx	Viale C.A. Dalla Chiesa	xxxxxxxxxxx
Via Curtoli	Fermata finale	Via A. de Gasperi	40 - 89 - 69 - 120 - 135
Plesso Giovanni Paolo II		Via A. De Gasperi (Ponte FS)	Fermata finale
NOTA: Le fermate previste per la scuola primaria sono uguali a quelle della scuola infanzia; i numeri civici sono indicati (ovvero dipendenti dagli alunni iscritti) o, negli altri casi, le fermate sono segnalate da apposite paline.			
CAPENZA SCUOLABUS	30 - 32 POSTI		
3 Giri			
<i>entra primaria con infanzia, uscita primaria orario normale, uscita primaria tempo prolungato con infanzia</i>			
PERCORRENZA CHILOMETRICA COMPLESSIVA			
Primaria + Infanzia Andata Km. 4; Ritorno Primaria Km. 4; Ritorno Primaria+ Infanzia km. 4			12

DENOMINAZIONE ISTITUTO SCOLASTICO		LINEA	
I. C. "G.B. ANGIOLETTI"		1	
PLESSI SCOLASTICI DA SERVIRE			
"G.B.ANGIOLETTI" con fermata al plesso Camaldoli - Chiazzolelle e Redentoristi			
<b>VIA GIOVANNI XXIII</b>			
<b>INFANZIA</b>			
Percorso di andata	Percorso di ritorno	Fermate previste presso n° civici	Fermate previste presso n° civici
Via Montagnelle	Sede centrale - G.B. Angioletti	8 - 10 - 13 - 14 - 20	Sede centrale - G.B. Angioletti
Via Resina Nuova	Via Giovanni XXIII	4 - 8 - 18 - 22	Via Giovanni XXIII
Via Pagliarelle	Plesso Camaldoli	5 - 13 - 20	Via Nazionale
Via Cappella degli Orefici	Via Crocifisso	7 - Piazza Cappella Nuova - 58	Via Ponte della Gatta
Via Pisani	Plesso Redentoristi	9 - 22 - 37 - 43 - 48 - 49 - 51	Via Giovanni XXIII
Via Sopra ai Camaldoli	Via Sotto ai Camaldoli	10 - 11 - 38 - 44	Via Crocifisso
Via Sotto ai Camaldoli	Via Sopra ai Camaldoli	19 - 28 - 67	Via Sotto ai Camaldoli
Plesso Redentoristi	Via Pisani	Presso Plesso Camaldoli	Via Sopra ai Camaldoli
Via Chiazzolelle	Via Cappella degli Orefici	19 - 30	Via Pisani
Plesso Camaldoli	Via Pagliarelle	Presso Edificio Minniti	Via Cappella degli Orefici
Via Giovanni XXIII	Via Montagnelle	Inversione	Via Pagliarelle
Sede centrale - G.B. Angioletti	Via Salzano	Fermata finale	Via Resina Nuova
			Via Montagnelle
			8 - 10 - 13 - 14 - 20
<p>NOTA: Le fermate previste per la scuola primaria sono uguali a quelle della scuola infanzia; i numeri civici sono indicativi (ovvero dipendenti dagli alunni iscritti) o, negli altri casi, le fermate sono segnalate da apposite paline.</p> <p style="text-align: center;">4 giri</p> <p style="text-align: center;"><i>a/r primaria e infanzia</i></p>			
CAPIENZA SCUOLABUS		30 - 32 POSTI	
Primaria Andata Km. 8; Ritorno Km. 8; Infanzia Andata Km. 9; Ritorno Km. 9		PERCORRENZA CHILOMETRICA COMPLESSIVA	
		34	

DENOMINAZIONE ISTITUTO SCOLASTICO		LINEA	
I. C. "G.B. ANGIOLETTI"		2	
PLESSI SCOLASTICI DA SERVIRE			
"CAMALDOLI" + "REDENTORISTI"			
VIA CHIAZZOLELLE+ VIA SOTTO AI CAMALDOLI			
PRIMARIA			
Percorso di andata	Fermate previste presso n° civici	Percorso di ritorno	Fermate previste presso n° civici
Viale delle Industrie	Presso Industria Ticino	Plesso Camaldoli-Chiazzolelle	Fermata iniziale
Via Giovanni XXIII	30--19	Via Crocifisso	xxxx
Via Pisani	9 - 22 - 37 - 43 - 48 - 49 - 51	Plesso Redentoristi	Fermata intermedia
Via Sopra ai Camaldoli	10--11--38 - 44	Via Cappella degli Orefici	xxxxx
Via Sotto ai Camaldoli	19--28--67	Via Pisani	9 - 22 - 37 - 43 - 48 - 49 - 51
Plesso Redentoristi	fermata intermedia	Via Sopra ai Camaldoli	10--11--38 - 44
Via Chiazzolelle	xxxxx	Via Sotto ai Camaldoli	19--28--67
Plesso Camaldoli-Chiazzolelle	Fermata finale	Via Chiazzolelle	xxxxx
		Via Giovanni XXIII	30--19
		Via delle Industrie	fermata finale
NOTA: Le fermate previste per la scuola primaria sono uguali a quelle della scuola infanzia; i numeri civici sono indicativi (ovvero dipendenti dagli alunni iscritti) o, negli altri casi, le fermate sono segnalate da apposite paline.			
2 giri			
a/r primaria			
CAPIENZA SCUOLABUS	30 - 32 POSTI		
PERCORRENZA CHILOMETRICA COMPLESSIVA			
14			
Andata Km 7 + Ritorno Km. 7			



DENOMINAZIONE ISTITUTO SCOLASTICO		LINEA	
I. C. "N. GIAMPIETRO - V.ROMANO"		1	
PLESSI SCOLASTICI DA SERVIRE			
"S.VITO"			
VIA NAZIONALE			
PRIMARIA			
Percorso di andata	Fermate previste presso n° civici	Percorso di ritorno	Fermate previste presso n° civici
Via Litoranea (Casina Rossa)	31-158-146-126-96-farmacia-38-12	Plesso S. Vito	Fermata iniziale
Via A. De Gasperi	40 - 89 - 69 - 120 - 135	Via Nazionale	Parrocchia S. Antonio
Via Nazionale	97	P.za L. Palomba	xxxx
Plesso S. Vito	Fermata finale	Viale C. A. Dalla Chiesa	xxxx
		Via A. de Gasperi	40 - 89 - 69 - 120 - 135
		Via Litoranea (Casina Rossa)	31-158-146-126-96-farmacia-38-12
CAPIENZA SCUOLABUS		40 POSTI	

NOTA: Le fermate previste per la scuola primaria sono uguali a quelle della scuola infanzia; i numeri civici sono indicativi (ovvero dipendenti dagli alunni iscritti) o, negli altri casi, le fermate sono segnalate da apposite paline.

2 giri

a/r primaria

PERCORRENZA CHILOMETRICA COMPLESSIVA

Andata Km 6 + Ritorno Km. 6

12



DENOMINAZIONE ISTITUTO SCOLASTICO I. C. "N. GIAMPIETRO - V.ROMANO"		LINEA 2	
PLESSI SCOLASTICI DA SERVIRE			
"S.VITO" VIA NAZIONALE PRIMARIA		"S.ANTONIO" VIA S.ANTONIO INFANZIA	
Percorso di andata	Percorso di ritorno	Fermate previste presso n° civici	Fermate previste presso n° civici
Via Boccea	Plesso S. Vito	6--11--14	Fermata iniziale
Via Ruggiero	Via Nazionale	2--5--20--28--32--33	xxx
Via LAMARIA NUOVA	Via Sant'Antonio	104 --92--74--58--45--42--22--11	104 --92--74--58--45--42--22--11
Via Sant'Antonio	Via LAMARIA NUOVA	xxx	6--11--14
Via Nazionale	Via Ruggiero	Fermata finale	2--5--20--28--32--33
Plesso S. Vito	Via Boccea		
CAPIENZA SCUOLABUS 30 POSTI MINIMO			
NOTA: Le fermate previste per la scuola primaria sono uguali a quelle della scuola infanzia; i numeri civici sono indicativi (ovvero dipendenti dagli alunni iscritti) o, negli altri casi, le fermate sono segnalate da apposite paline.			
4 giri			
a/r primaria e infanzia			
PERCORRENZA CHILOMETRICA COMPLESSIVA			
18			
Andata Km 10 + Ritorno Km. 8			

DENOMINAZIONE ISTITUTO SCOLASTICO I. C. "N. GIAMPIETRO-V.ROMANO"		LINEA 3	
PLESSI SCOLASTICI DA SERVIRE			
"V.ROMANO" VIA A. DE CURTIS		"S.ANTONIO" VIA S.ANTONIO	
PRIMARIA		INFANZIA	
S. VITO VIA NAZIONALE			
Percorso di andata	Fermate previste presso n° civici	Percorso di ritorno	Percorso di ritorno
Via A. De Gasperi	135 - 120 - 89 - 69 - 40 - 34 - 12	Plesso Romano	Plesso S. Antonio
Via S. Antonio	17 - 29	Plesso S. Vito	Via Nazionale
Via LAMARIA	Zona Palazzine	Via Nazionale	Plesso S. Vito
Via Sant'Antonio	17 - 29	Via Sant'Antonio	Via Lava Troia
Via Nazionale	48	Via LAMARIA	Via Re Ferdinando
Via LAMARIA Vecchia	Zona slargo per inversione	Via Sant'Antonio	Viale Europa Postiglione
Via Purgatorio	Ex Mercato	Via Nazionale	Via Litoranea
P.za Palomba	xxxx	Via LAMARIA Vecchia	Via A. De Gasperi
Viale C.A. Dalla Chiesa	xxxx	Via Purgatorio	Via Nazionale
Via A. De Gasperi	incrocio Via Calabria	P.za Palomba	Via LAMARIA Vecchia (fermata finale)
Via Nazionale	xxxx	Viale Gen. C.A. Dalla Chiesa	
Plesso S. Vito	Fermata intermedia	Via A. De Gasperi	
Plesso V.ROMANO	Fermata finale		
CAPIENZA SCUOLABUS 30 - 32 POSTI		Fermata finale	
NOTA: Le fermate previste per la scuola primaria sono uguali a quelle della scuola infanzia; i numeri civici sono indicativi (ovvero dipendenti dagli alunni iscritti) o, negli altri casi, le fermate sono segnalate da apposite paline.			
4 giri			
a/r primaria e infanzia			
PERCORRENZA CHILOMETRICA COMPLESSIVA			
Primaria Andata Km 6; Ritorno Km. 6; Infanzia Andata Km.8; Ritorno Km. 8			28

DENOMINAZIONE ISTITUTO SCOLASTICO			
I. C. "E. DE NICOLA-M.SASSO"			
PLESSI SCOLASTICI DA SERVIRE		LINEA	
"M.SASSO e E. DE NICOLA"		1	
VIA C. BATTISTI-C.SO V.EMANUELE			
PRIMARIA E INFANZIA			
Percorso di andata	Fermate previste presso n° civici	Percorso di ritorno	Fermate previste presso n° civici
Via Calastro, 4	Fermata iniziale	Plesso E. De Nicola	Fermata iniziale
Largo Spiaggia del Fronte	Presso Banca	Viale Aldo Moro	9 == 28
C.so Garibaldi	3 - 29 - 59	Viale Ungheria	Incrocio Via Maresca - 36 - 44 -
Largo Gabella del Pesce	32	Via Cimaglia	Presso Istituto Pantaleo - 27
Via Agostinella	24 = 4	Via C. Battisti	Banca - 60
Via XX Settembre	108 - Incrocio Via S. Giuseppe alle Paludi	Plesso Sasso	Fermata intermedia
Corso Cavour	36 - 20 - 4	Via Calastro, 4	4
Via Fontana	76 - 54 (farmacia) - 6	Largo Spiaggia del Fronte	Presso Banca
Via Felice Romano	36 - 18	Corso Garibaldi	3 - 29 - 59
Plesso Sasso	Fermata intermedia	Largo Gabella del Pesce	32
Via Calastro	4	Via Agostinella	24 == 4
Via Felice Romano	36 - 18	Via XX Settembre	108 - Incrocio Via S. Giuseppe alle Paludi
Via C. Battisti	60 - Banca	Corso Cavour	36 - 20 - 4
Viale Aldo Moro	9 == 28	Via Fontana	76 - 54 (farmacia) - 6
Viale Ungheria	Incrocio Via Maresca - 36 - 44 -	Via Felice Romano	36 - 18
Via Cimaglia	Presso Istituto Pantaleo - 27		
Plesso E. De Nicola	Fermata finale		
<b>CAPIENZA SCUOLABUS</b> 30 - 32 POSTI			
NOTA: Le fermate previste per la scuola primaria sono uguali a quelle della scuola infanzia; i numeri civici sono indicativi (ovvero dipendenti dagli alunni iscritti) o, negli altri casi, le fermate sono segnalate da apposite paline.			
3 giri			
<i>a/r primaria e infanzia</i>			
<i>entrata primaria con infanzia, uscita primaria, uscita infanzia e primaria a tempo prolungato</i>			
PERCORRENZA CHILOMETRICA COMPLESSIVA			
Andata Km 8; Ritorno Km. 7			15



DENOMINAZIONE ISTITUTO SCOLASTICO		LINEA	
ISTITUTO COMPRENSIVO STATALE "G. FALCONE-R.SCAUDA"		1	
PLESSI SCOLASTICI DA SERVIRE			
"PINETA DEL SANTUARIO - PLESSO G.B.SCARAMELLA"			
P.LE DEL BUON CONSIGLIO- VIA NAZIONALE			
PRIMARIA		INFANZIA	
Percorso di andata	Percorso di ritorno	Fermate previste presso n° civici	Fermate previste presso n° civici
Via Prota	Plesso G.B.ScarameLLa	7	Fermata iniziale
Via Pagliarone	Via Prota	51 - 49 - 35 - 5	7
Via Campanariello	Via Pagliarone	904 - 934	51 - 49 - 35 - 5
Via Nazionale	Via Nazionale	19 - 17	904 - 934
Via del Santuario	Via Campanariello	xxx	19 - 17
Via Nuova Trecase	Plesso Pineta del Santuario	38 - 72 - 102	Fermata intermedia
Via Antica Trecase	Via del Santuario	Capolinea Bus EAV	xxxxx
Via Friuli	Via Nuova Trecase	14 - 28	38 - 72 - 102
Via Viuli Parte alta	Via Antica Trecase	16 - 34	Capolinea Bus EAV
Via Nuova Trecase	Via Friuli	xxxx	14 - 28
Plesso Pineta del Santuario	Via Viuli Parte alta	Fermata intermedia	16 - 34
Plesso G.B.ScarameLLa	Plesso G.B.ScarameLLa	fermata finale	
NOTA: Le fermate previste per la scuola primaria sono uguali a quelle della scuola infanzia; i numeri civici sono indicativi (ovvero dipendenti dagli alunni iscritti) o, negli altri casi, le fermate sono segnalate da apposite paline.			
4 giri			
a/r primaria e infanzia			
CAPENZA SCUOLABUS	30 - 32 POSTI		
PERCORRENZA CHILOMETRICA COMPLESSIVA			
44			
Andata Km 22; Ritorno Km. 22			



DENOMINAZIONE ISTITUTO SCOLASTICO		LINEA	
ISTITUTO COMPRESIVO STATALE "G. FALCONE-R.SCAUDA"		2	
PLESSI SCOLASTICI DA SERVIRE			
"PINETA DEL SANTUARIO" - "G. CONTE"			
P.LE BUON CONSIGLIO E VIA S.M.LA BRUNA			
PRIMARIA	INFANZIA	FERMATE PER PRIMARIA E INFANZIA	FERMATE PER PRIMARIA E INFANZIA
Percorso di andata	Percorso di andata	Fermate previste presso n° civici	Fermate previste presso n° civici
Via Ponte della Gatta 1	Via Ponte della Gatta 1	1 - 7 - 26 - 41	Fermata iniziale
Via Re Ferdinando II di Borbone	Via Re Ferdinando II di Borbone	xxx	xxx
Rotonda Zona Postiglione	Rotonda Zona Postiglione	Parrocchia	Fermata intermedia
Via Litoranea	Via Litoranea	158-146-108-96-farmacia-38-12	158-146-108-96-farmacia-38-12
Via A. De Gasperi	Via A. De Gasperi	146	146
Strada Parallela Litoranea	Strada Parallela Litoranea	xxx	158-146-108-96-farmacia-38-12
Via Carbolillo	Via Carbolillo	xxx	146
Via Re Ferdinando II di Borbone	Via Re Ferdinando II di Borbone	xxx	xxx
Via S. M. La Bruna Plesso Conte	Via S. M. La Bruna Plesso Conte	Fermata intermedia	xxx
Via Nazionale	Via Nazionale	xxx	xxx
Plesso "Pineta del Santuario"	Plesso "Pineta del Santuario"	Fermata finale	1 - 7 - 26 - 41
NOTA: Le fermate previste per la scuola primaria sono uguali a quelle della scuola infanzia; i numeri civici sono indicativi (ovvero dipendenti dagli alunni iscritti) o, negli altri casi, le fermate sono segnalate da apposite paline.			
CAPIENZA SCUOLABUS		30 - 32 POSTI	
4 giri			
andata primaria / andata infanzia / ritorno primaria / ritorno infanzia			
PERCORRENZA CHILOMETRICA COMPLESSIVA			
Andata primaria Km 8 - andata infanzia km. 8; Ritorno Primaria Km. 7; ritorno Infanzia Km. 7		30	

DENOMINAZIONE ISTITUTO SCOLASTICO		LINEA
I. C. "G. FALCONE-R.SCAUDA"		3
PLESSI SCOLASTICI DA SERVIRE		
"G.ORSI"		

(alloccato per inagibilità temporanea ai Plessi Campanariello e Pineta del Santuario - Via Nazionale - Quartiere Leopardi)  
 Via Lava Troia - Via Nazionale - Largo del Santuario - Cupa Campanariello

PRIMARIA e INFANZIA			
Percorso di andata	Fermate previste presso n° civici	Percorso di ritorno	Fermate previste presso n° civici
Via A De Gasperi	145	Plesso Cupa Campanariello	Fermata iniziale
Via Litoranea	fermate segnalate con paline	Plesso Pineta del Santuario	Fermata intermedia
Viale Europa (Quartiere Postiglione)	Presso Parrocchia	Via Nazionale	xxx
Via Re Ferdinando II di Borbone	6-18	Via Lava Troia	20 - 53 -37
Via Carbolillo	Presso trav.Carbolillo - Parrocchia	Plesso Orsi	Fermata - Punto riunione
Via Lava Troia	20 - 53 -37	Strada Parallela Litoranea	xxx
Plesso Orsi	Fermata - Punto riunione	Via A De Gasperi	145
Via Nazionale	xxx	Via Litoranea	fermate segnalate con paline
Largo del Buon Consiglio	xxx	Viale Europa (Quartiere Postiglione)	Presso Parrocchia
Plesso Pineta del Santuario	Fermata intermedia	Via Re Ferdinando II di Borbone	6-18
Plesso Cupa Campanariello	Fermata finale	Via Carbolillo	Presso trav.Carbolillo - Parrocchia
Percorsi aggiunti dovuti alla inagibilità del Plesso Orsi			
(*)			
(*)			

NOTA: Le fermate previste per la scuola primaria sono uguali a quelle della scuola infanzia; i numeri civici sono indicativi (ovvero dipendenti dagli alunni iscritti) o, negli altri casi, le fermate sono segnalate da apposite paline.

CAPENZA SCUOLABUS	30 - 32 POSTI
	3 giri

andata primaria con infanzia - Ritorno primaria - Ritorno infanzia	
PERCORRENZA CHILOMETRICA COMPLESSIVA	
Andata Primaria + infanzia Km 8; Ritorno Primaria Km. 8 ; Ritorno Infanzia Km. 8	24



DENOMINAZIONE ISTITUTO SCOLASTICO		LINEA	
I. C. "DON BOSCO-F.D'ASSISI"		1	
PLESSI SCOLASTICI DA SERVIRE			
"F.D'ASSISI"			
VIALE C.A.DALLA CHIESA			
PRIMARIA CON INFANZIA		PRIMARIA	
Percorso di andata	Fermate previste presso n° civici	Percorso di ritorno	Fermate previste presso n° civici
Via G. De Bottis	fermata iniziale	Sede d'Assisi	fermata iniziale
Via XX Settembre	xxxx	Viale C.A. Dalla Chiesa	xxxx
Corso Cavour	xxxxx	Via A. De Gasperi	xxxxx
Via Fontana	xxxxx	Via Nazionale	xxxxx
Via Barbacano	xxxxx	Via Purgatorio	xxxxx
Via Comizi	Presso Sede VV.JUU.	Via Circumvallazione	xxxxx
P.zza S. Croce	Presso Edicola	Via G. De Bottis	xxxxx
Via B.V.Romano	23	P.zza Palomba	Edicola
Corso Umberto	Banca - 43 - 75	Via XX Settembre	xxxxx
P.zza Palomba	Edicola	Corso Cavour	xxxxx
1° Vico Giardino Carmine	Presso Ist. D'Arte	Via Fontana	xxxxx
Via Napoli	xxx	Via Barbacano	xxxxx
Viale C.A.Dalla Chiesa	xxx	Via Comizi	xxxxx
Sede d'Assisi	Fermata finale	P.zza S. Croce	Scuola dell'Addolorata
		Via B. V. Romano	Presso Edicola
		Corso Umberto	23
			Banca - 43 - 75
NOTA: Le fermate previste per la scuola primaria sono uguali a quelle della scuola infanzia; i numeri civici sono indicati (ovvero dipendenti dagli alunni iscritti) o, negli altri casi, le fermate sono segnalate da apposite paline.			
CAPIENZA SCUOLABUS		30 - 32 POSTI	
3 giri			
entrata primaria con infanzia, uscita primaria, uscita infanzia e primaria a tempo prolungato			
PERCORRENZA CHILOMETRICA COMPLESSIVA			
Andata Primaria + Infanzia Km. 3; Ritorno Primaria Km. 4; Ritorno Infanzia Km. 4		1.1	

DENOMINAZIONE ISTITUTO SCOLASTICO		LINEA
ISTITUTO COMPRENSIVO STATALE "DON BOSCO - F.D'ASSISI"		2
PLESSO SCOLASTICO SERVITO		
"F. d'Assisi" - Sede Centrale viale C.A. Dalla Chiesa		
PRIMARIA con INFANZIA		
Percorso andata	Fermate previste presso n° civici	Percorso ritorno
Litoranea Parcheggio ex Isola ec.	Fermata iniziale	Plesso F. d'Assisi
Via A. De Gasperi	135 - 120 - 89 - 69 - 40 - 34 - 12	Viale Gen.C.A.Dalla Chiesa
Via Nazionale	xxxxxx	Via A. De Gasperi
Via Purgatorio	xxxxxx	Litoranea Parcheggio ex Isola ec.
P.za Palomba	xxxxxx	
1° Vico G. del Carmine	xxxxxx	
Via Napoli	xxxxxx	
Viale Gen.C.A.Dalla Chiesa	Fermata finale	
NOTE: Le fermate previste per la scuola primaria sono uguali a quelle della scuola infanzia; i numeri civici sono indicativi (ovvero dipendenti dagli alunni iscritti) o, negli altri casi, le fermate sono segnalate da apposite paline.		
CAPENZA SCUOLABUS	30 - 32 POSTI	
3 giri		
entrata primaria con infanzia, uscita primaria, uscita infanzia e primaria a tempo prolungato		
PERCORRENZA CHILOMETRICA COMPLESSIVA		
Andata Primaria + Infanzia Km. 4; Ritorno Primaria Km. 3; Infanzia Km. 3		10



DENOMINAZIONE ISTITUTO SCOLASTICO			
I. C. "MAZZA - COLAMARINO"		LINEA	
PLESSO SCOLASTICO SERVITO		1	
Sede Centrale "G.Mazza" via Vittorio Veneto			
PRIMARIA con INFANZIA			
Percorso andata	Fermate previste presso n° civici	Percorso ritorno	Fermate previste presso n° civici
Via G. Marconi (ponte Autostrada)	Fermata iniziale	Sede Centrale "G.Mazza"	Fermata iniziale
Via G. Marconi	74 - Bottazzi - 42	Via V. Veneto	xxx
Viale Ungheria	Vesuviana - 13 - 42	Via G. Marconi	74 - Bottazzi - 42
Via Cimaglia	52 - 35 - 38/23 - 5	Viale Ungheria	Vesuviana - 13 - 42
Corso V. Emanuele	137	Via Cimaglia	52 - 35 - 38/23 - 5
Via Diego Colamarino	Chiesa S. Michele	Corso V. Emanuele	137
Piazza S. Croce	4	Via Diego Colamarino	Chiesa S. Michele
Via San Vincenzo Romano	21	Piazza S. Croce	4
Corso Umberto I°	21 - 89	Via San Vincenzo Romano	21
Piazza L. Palomba	Angolo Piscopia	Corso Umberto I°	21 - 89
Via Piscopia	72 - 20	Piazza L. Palomba	Angolo Piscopia
Via Roma	94	Via Piscopia	72 - 20
via Vittorio Veneto	xxx	Via Roma	94 - Fermata finale
Sede Centrale "G.Mazza"	Fermata finale		
NOTA: Le fermate previste per la scuola primaria sono uguali a quelle della scuola infanzia; i numeri civici sono indicativi (ovvero dipendenti dagli alunni iscritti) o, negli altri casi, le fermate sono segnalate da apposite palline.			
CAPIENZA SCUOLABUS	30 - 32 POSTI		
	3 giri		
entrata primaria con infanzia, uscita primaria, uscita infanzia			
PERCORRENZA CHILOMETRICA COMPLESSIVA			
Andata Infanzia con Primaria Km. 3; Ritorno Primaria Km. 4; Ritorno Infanzia Km. 4			11



DENOMINAZIONE ISTITUTO SCOLASTICO ISTITUTO COMPRENSIVO STATALE "N. SAURO - D. MORELLI" PLESSI SCOLASTICI DA SERVIRE			
LINEA 1			
"N. SAURO"			
VIA CIRCUMVALLAZIONE			
PRIMARIA CON PROLUNGATO			
Percorso Andata	Fermate previste presso n° civici	Percorso Ritorno	
Via Nazionale S. Antonio	Inizio percorso	Plesso N. Sauro	
Via Purgatorio	Farmacia	Via Circumvallazione	
Via Circumvallazione	Ex Mercato	Via Cavallo	
Corso V. Emanuele	3 - 29 - 59	Via M. d'Africa 2° tratto	
Via D. Colamarino	Villa Comunale	Via G. Beneduce	
Piazza Santa Croce	Chiesa San Michele	Largo Annunziata	
Via San Vincenzo Romano	Edicola	Via Circumvallazione	
C.so Umberto I°	Angolo Via Teatro	Corso V. Emanuele	
Piazza L. Palomba	Banca BCP	Via D. Colamarino	
Via Del Gatto	Edicola	Piazza Santa Croce	
Via Circumvallazione	6	Via San Vincenzo Romano	
Via Cavallo	xxx	C.so Umberto I°	
Via Gramsci	3 - 7 - 6 - 13	Piazza L. Palomba	
Via M. d'Africa 2° tratto	17	Viale C. A. Dalla Chiesa	
Via G. Beneduce	78 - 70 - 58	Via A. De Gasperi	
Largo Annunziata	xxx	Via Nazionale 352	
Via Circumvallazione	Parrocchia	Inversione	
Sede N. Sauro	xxx	Via Nazionale S. Antonio	
Fermata finale	Fermata finale	Via Purgatorio	
	66 - 40 - 6	Fine percorso	

NOTA: Le fermate previste per la scuola primaria sono uguali a quelle della scuola infanzia; i numeri civici sono indicativi (ovvero dipendenti dagli alunni iscritti) o, negli altri casi, le fermate sono segnalate da apposite paline.

CAPENZA SCUOLABUS	30 - 32 POSTI
	3 giri
<i>entrata primaria, uscita primaria e uscita primaria a tempo prolungato</i>	
PERCORRENZA CHILOMETRICA COMPLESSIVA	
Andata Km. 7; Ritorno Km. 7 + Km 7 Prolungato	21

I. C. "G. FALCONE-R.SCAUDA"

SERVIZIO NAVETTA

"G.ORSI"	 	<p>"SCAUDA - CAMPANARIELLO"</p> <p><i>Piazzale del Buon Consiglio- Cupa Campanariello</i></p> <p>Sono previste 4 fermate (a/r):</p> <ol style="list-style-type: none"> <li>1 - Isola ecologica Via Litoranea</li> <li>2 - Presso Scuola Orsi Via Lava Troia</li> <li>3 - Mercato ortofruitticolo via Sardegna</li> <li>4 - Capolinea Sede di Via Campanariello</li> </ol>
VIA LAVA TROIA		
PRIMARIA E INFANZIA		
Via Litoranea (ex Isola ecologica)		
Via On. Crescenzo Mazza		
Via Carbolillo		
Via Tortora		
Via Lava Troia		
Plesso Orsi		
Via Nazionale		
Plesso Scauda/Campanariello		

NOTA: Le fermate previste per la scuola primaria sono uguali a quelle della scuola infanzia; i numeri civici sono indicati (ovvero dipendenti dagli alunni iscritti) o, negli altri casi, le fermate sono segnalate da apposite paline.

CAPIENZA SCUOLABUS 40 POSTI

4 giri

*entrata primaria, entrata infanzia, uscita primaria, uscita infanzia*

**PERCORRENZA CHILOMETRICA COMPLESSIVA**

Andata Primaria Km. 4; Infanzia Km. 4; Ritorno Primaria km. 4; Infanzia Km. 4






## QUADRO RIASSUNTIVO

Linee e chilometri di percorrenza giornalieri per INFANZIA e PRIMARIA

	LINEA	km previsti	LINEA	km previsti	LINEA	km previsti	LINEA	km previsti	KM TOTALI
ISTITUTO COMPRENSIVO G. LEOPARDI	1	14	2	24	3	12			50
ISTITUTO COMPRENSIVO G.B. ANGIOLETTI	1	34	2	14					48
ISTITUTO COMPRENSIVO GIAMPIETRO - ROMANO	1	12	2	18	3	28			58
ISTITUTO COMPRENSIVO DE NICOLA - SASSO	1	15							15
ISTITUTO COMPRENSIVO FALCONE - SCAUDA	1	44	2	30	3	24			98
ISTITUTO COMPRENSIVO DON BOSCO - D'ASSISI	1	11	2	10					21
ISTITUTO COMPRENSIVO SAURO - MORELLI	1	21							21
ISTITUTO COMPRENSIVO MAZZA - COLAMARINO	1	11							11
SERVIZIO DI NAVETTA Orsi Scauda	1	16							16
TOTALE LINEE	17								338



DENOMINAZIONE ISTITUTO ISTITUTO COMPRENSIVO "MAZZA - COLAMARINO"	SERVIZIO TRASPORTO SCOLASTICO LINEA SCUOLA SECONDARIA 1° GRADO
DENOMINAZIONE ISTITUTO ISTITUTO COMPRENSIVO "E. DE NICOLA - M.SASSO"	Capienza scuolabus posti 30
PLESSI SCOLASTICI DA SERVIRE	
<i>Colamarino - Via Calastro</i>	
<i>De Nicola - C.so V. Emanuele</i>	
SCUOLA SECONDARIA	
Percorso di andata	Percorso di ritorno
Via V. Veneto Sede G. Mazza	Sede E. De Nicola
Viale Ungheria	Viale A. Moro
Via Cimaglia	Viale Ungheria
C.so V. Emanuele 1^ Fermata De Nicola	Via Cimaglia
C.so V. Emanuele	C.so V. Emanuele
Via Fiorillo	Via Fiorillo
Viale del Commercio	Viale del Commercio
Via del Corallo	Via del Corallo
Via C. Battisti	Via C. Battisti
Via M. Sasso	Via Sasso per Fermata Colamarino
Via Calastro	Via Calastro
Corso G. Garibaldi	Corso G. Garibaldi
Via Agostinella	Via Agostinella
C.so Cavour	C.so Cavour
Via Fontana	Via Fontana
Via Sasso per Fermata Colamarino	Via F. Romano
Via Calastro	Via C. Battisti
Svolta strada ponte FS	Via F. Romano
Via F. Romano	Via C. Battisti
Via C. Battisti	C.so V. Emanuele
C.so V. Emanuele 2^ Fermata De Nicola	Via V. Veneto Sede G. Mazza
Fermata finale	Fermata finale
Chilometri	
Km 7 + km. 7 = Totale	
14	



DENOMINAZIONE ISTITUTO ISTITUTO COMPRENSIVO "DON MILANI"	SERVIZIO TRASPORTO SCOLASTICO LINEA SCUOLA SECONDARIA 1° GRADO
DENOMINAZIONE ISTITUTO ISTITUTO COMPRENSIVO "G. LEOPARDI"	Capienza scuolabus posti 30

PLESSI SCOLASTICO DA SERVIRE	
<i>G. Leopardi Via G.B. Della Gatta</i>	
<i>Don Milani Via Campi Flegrei</i>	
SCUOLA SECONDARIA	
Percorso di andata	Percorso di ritorno
Via Cavallo	Via Campi Flegrei (Sede istituto)
Via Gramsci	Via Scappi Novesca
Via M.d'Africa 2° tratto	Cappella Bianchini
Via G. Beneduce	Via F. Coscia
Viale C. Colombo	Rotonda autostrada
Viale A. Diaz	Strada nuova verso Via Scappi
Via A. Brancaccio	Via Scappi
Via G. Marconi	Via Tironi
Via E. De Nicola	Via G.B. Della Gatta - Fermata G. Leopardi
Viale G.B. Della Gatta	Via G. Marconi
Fermata G. Leopardi	Via De Guevara
Via Tironi	Viale A. Diaz
Via Scappi	Viale C. Colombo
Via Scappi Novesca	Via G. Beneduce
Cappella Bianchini	Via Circumvallazione
Viale F. Coscia	Via Cavallo
Via Scappi Novesca	Via Gramsci
Via Campi Flegrei Fermata Finale	Via M.d'Africa 2° Tratto
	Fermata Finale
Chilometri	
Km 7 + Km. 8= Totale	
15	

DENOMINAZIONE ISTITUTO ISTITUTO COMPRENSIVO "SAURO-MORELLI"	SERVIZIO TRASPORTO SCOLASTICO LINEA SCUOLA SECONDARIA 1° GRADO
DENOMINAZIONE ISTITUTO ISTITUTO COMPRENSIVO "DON BOSCO -D'ASSISI"	Capienza scuolabus posti.30
PLESSI SCOLASTICO DA SERVIRE	
"D. Morelli" Via Cavallerizzi	
"F. d'Assisi" Viale C.A. Dalla Chiesa	
SCUOLA SECONDARIA	
Percorso di andata	Percorso di ritorno
Corso Garibaldi (Scuola Ipam)	Sede F. d'Assisi
Via Agostinella	Viale C.A. Dalla Chiesa
Via XX Settembre	Via A. De Gasperi
Largo San Giuseppe alle Paludi	Via Nazionale
Corso Cavour	Via Purgatorio
Via Fontana	Via Cavallo
Via Barbacano	Via Gramsci
Via Comizi	Via Cefalonia
Piazza Santa Croce	Sede D. Morelli
Via San Vincenzo Romano	Via Cavallerizzi
Corso Umberto 1°	Via Circumvallazione
Piazza L. Palomba	Via G. De Bottis
Vico Giardino del Carmine	Via XX Settembre
Viale C.A. Dalla Chiesa	Corso Cavour
Sede F. d'Assisi	Via Fontana
Viale C.A. Dalla Chiesa	Sottopasso Largo Fontana
Via A. De Gasperi	Corso Garibaldi
Via Nazionale	Via Agostinella
Via Purgatorio	Largo S. Giuseppe alle Paludi
Piazza Palomba	Corso Cavour
Via Del Gatto	Via Fontana
Via Circumvallazione	Via Barbacano
Via Cavallo	Via Comizi
Via Gramsci	Piazza Santa Croce
Via Cefalonia	Via San Vincenzo Romano
Via Cavallerizzi Sede Morelli	Corso Umberto 1°
Fermata Finale	Piazza L. Palomba
	Fermata Finale
Chilometri	
Km 6 + Km. 7= Totale	
13	



DENOMINAZIONE ISTITUTO ISTITUTO COMPRENSIVO "GIAMPIETRO - ROMANO"	SERVIZIO TRASPORTO SCOLASTICO LINEA SCUOLA SECONDARIA 1° GRADO
PLESSI SCOLASTICO DA SERVIRE	
V. Romano Via A. De Curtis	Capienza scuolabus posti 30
SCUOLA SECONDARIA	
Percorso di andata	Percorso di ritorno
Piazzale Cappella Carotenuto	Via A. De Curtis Sede V. Romano
Via LAMARIA	Via Nazionale
Via Sant'Antonio	Via Lava Troia
Via Nazionale	Via Carbolillo
Vico del Cimitero	Via On. Crescenzo Mazza
Viale Gen. Carlo Alberto Dalla Chiesa	Via Litoranea
Via A. De Gasperi	Via A. De Gasperi
Via Litoranea	Via Nazionale
Via On. Crescenzo Mazza	Vico del Cimitero
Via Carbolillo	Viale Gen. Carlo Alberto Dalla Chiesa
Via Lava Troia	Via Sant'Antonio
Via Nazionale	Via LAMARIA
Via A. De Curtis Sede V. Romano	Piazzale Cappella Carotenuto
Chilometri	
Km 7 + km. 7= Totale	
14	

DENOMINAZIONE ISTITUTO ISTITUTO COMPRENSIVO "G.B. ANGIOLETTI"	SERVIZIO TRASPORTO SCOLASTICO LINEA SCUOLA SECONDARIA 1° GRADO
PLESSI SCOLASTICO DA SERVIRE	
<i>G. B. Angioletti - Via Giovanni XXIII</i>	Capienza scuolabus posti 30
<b>SCUOLA SECONDARIA</b>	
Percorso di andata	Percorso di ritorno
Via Montagnelle	Sede Centrale G.B. Angioletti
Via Cappella degli Orefici	Via Nazionale
Via Pisani	Via Ponte della Gatta
Via di Sopra ai Camaldoli	Via Ferdinando di Borbone
Via Sotto ai Camaldoli	Via Santa Maria La Bruna
Via Chiazzelelle	Via Giovanni XXIII
Via Giovanni XXIII - Prima fermata Sede	Via Pisani
Via Nazionale (Prosteguo)	Via di Sopra ai Camaldoli
Via Ponte della Gatta	Via Sotto ai Camaldoli
Via Ferdinando di Borbone	Via Chiazzelelle
Via Santa Maria La Bruna	Via Cappella degli Orefici
Via Giovanni XXIII	Via Montagnelle
Sede Centrale G.B. Angioletti	Fermata finale
Chilometri	
Km 10 + km. 10= Totale	<b>20</b>

DENOMINAZIONE ISTITUTO ISTITUTO COMPRENSIVO "R. SCAUDA - G. FALCONE" PLESSI SCOLASTICI DA SERVIRE	SERVIZIO TRASPORTO SCOLASTICO LINEA SCUOLA SECONDARIA 1° GRADO
<i>Don R. Scauda - Piazzale Santuario</i>	Capienza scuolabus posti 30
SCUOLA SECONDARIA	
Percorso di andata	Percorso di ritorno
Via Antica Trecase	Sede Don R. Scauda
Via Nuova Trecase	Viale Europa
Via del Santuario	Rotonda Parrocchia S. Vincenzo a Postiglione
Piazzale del Santuario	Viale Europa
Via Nazionale (proseguito)	Via Nazionale
Rotonda Tribunale	Rotonda Tribunale
Via Prota	Via Prota
Via Pagliarone	Via Pagliarone
Via Nazionale	Via Nazionale
Viale Europa	Via del Santuario
Rotonda Parrocchia S. Vincenzo a Postiglione	Via Nuova Trecase
Viale Europa	Via Antica Trecase
Piazzale del Santuario	Fermata Finale
Sede Don R. Scauda	
Fermata Finale	
Chilometri	
Km . 9 + km. 9= Totale	
18	



**QUADRO RIASSUNTIVO**  
Linee e chilometri di percorrenza giornalieri per SECONDARIA

ISTITUTI COMPRENSIVI MAZZA- DE NICOLA	LINEA	Andata Km. previsti	Ritorno Km. previsti	KM TOTALI
	Scuola Secondaria	7	7	
ISTITUTI COMPRENSIVI DON MILANI - LEOPARDI	LINEA	Andata Km. previsti	Ritorno Km. previsti	KM TOTALI
	Scuola Secondaria	7	8	
ISTITUTI COMPRENSIVI SAURO- MORELLI - DON BOSCO D'ASSISI	LINEA	Andata Km. previsti	Ritorno Km. previsti	KM TOTALI
	Scuola Secondaria	6	7	
ISTITUTI COMPRENSIVO N. GIAMPIETRO - V.ROMANO	LINEA	Andata Km. previsti	Ritorno Km. previsti	KM TOTALI
	Scuola Secondaria	7	7	
ISTITUTI COMPRENSIVO G.B. ANGIOLETTI	LINEA	Andata Km. previsti	Ritorno Km. previsti	KM TOTALI
	Scuola Secondaria	10	10	
ISTITUTI COMPRENSIVO G.FALCONE - DON R. SCAUDA	LINEA	Andata Km. previsti	Ritorno Km. previsti	KM TOTALI
	Scuola Secondaria	9	9	
TOTALE LINEE	6	TOTALE COMPLESSIVO CHILOMETRI		94

